



04012442111030008



12281

# ΕΦΗΜΕΡΙΣ ΤΗΣ ΚΥΒΕΡΝΗΣΕΩΣ

## ΤΗΣ ΕΛΛΗΝΙΚΗΣ ΔΗΜΟΚΡΑΤΙΑΣ

ΤΕΥΧΟΣ ΤΕΤΑΡΤΟ

Αρ. Φύλλου 1244

21 Νοεμβρίου 2003

### ΠΕΡΙΕΧΟΜΕΝΑ

#### ΑΠΟΦΑΣΕΙΣ

- Καθορισμός των ορίων αιγιαλού-παραλίας στη θέση «Κρόνιζα Δροσιάς Δ. Ανθηδώνας Ν. Ευβοίας»..... 1
- Χαρακτηρισμός ως διατηρητέου του κτιρίου που βρίσκεται εντός του εγκεκριμένου ρυμοτομικού σχεδίου Αγρινίου (Ν. Αιτ/νίας) και καθορισμός ειδικών όρων και περιορισμών δόμησης..... 2

#### ΑΠΟΦΑΣΕΙΣ

- Αριθ. 1089182/8058/Β0010 (1)
- Καθορισμός των ορίων αιγιαλού-παραλίας στη θέση «Κρόνιζα Δροσιάς Δ. Ανθηδώνας Ν. Ευβοίας».

#### Ο ΥΦΥΠΟΥΡΓΟΣ ΟΙΚΟΝΟΜΙΑΣ ΚΑΙ ΟΙΚΟΝΟΜΙΚΩΝ

Έχοντας υπόψη:

1. Τις διατάξεις του Ν.2971/2001 (ΦΕΚ 285 τ.Α'/19.12.2001) «περί αιγιαλού και παραλίας».
2. Τις διατάξεις του Ν.Δ.439/70 «περί συμπλήρωσης των διατάξεων περί αιγιαλού».
3. Τις διατάξεις του Ν.3200/55 «περί διοικητικής αποκεντρώσεως», όπως αυτές τροποποιήθηκαν και ισχύουν σήμερα με τα Ν.Δ. 532/70, Β.Δ. 704/70, Β.Δ. 705/70, Β.Δ. 192/72, Π.Δ. 71/84, Π.Δ. 347/86, Ν. 2026/92 και Π.Δ. 97/93.
4. Τις διατάξεις του άρθρου 19 παρ.5 του Ν.Δ. 2344/95, του άρθρου 52 παρ.6 του Ν. 2218/1994, του άρθρου 4 παρ.7 του Ν.2240/94, δυνάμει των οποίων αρμοδιότητες του Υπουργείου Οικονομικών που είχαν μεταβιβασθεί σε Νομάρχες ανήκουν στον Περ/κό Δ/ντή, σε συνδυασμό με αυτές του άρθρου 14 παρ. 2 του Ν. 2399/96, με τις οποίες προβλέπεται η κατάργηση των θέσεων των Περιφερειακών Δ/ντών, οι αρμοδιότητες πλέον του οποίου περιήλθαν στον Γενικό Γραμματέα της Περιφέρειας και ασκούνται από τον Αναπληρωτή Περιφερειακό Διευθυντή.
5. Τις διατάξεις του τετάρτου εδαφίου της παρ.2 του άρθρου 1 και της παρ.6 του ίδιου άρθρου του Ν.2503/97 «Διοίκηση, Οργάνωση, Στελέχωση της Περιφέρειας, ρύθμιση θεμάτων για την Τοπική Αυτοδιοίκηση και άλλες διατάξεις» (ΦΕΚ 107 τ.Α), σύμφωνα με τις οποίες οι Περιφε-

ρειακές Υπηρεσίες του Υπουργείου Οικονομικών, που συγκροτούσαν την Περιφερειακή Διοίκηση του Νομού ή Νομαρχίας δεν υπήχθησαν στην ενιαία οργανική μονάδα της Περιφέρειας, ούτε καταργήθηκαν, αλλά αποτελούν από 1.9.97 Υπηρεσίες του Υπουργείου Οικονομικών.

6. Το 28979/31.7.97 έγγραφο της Δ/νσης Διοίκησης του Υπ. Εσωτερικών, Δημ. Διοίκησης και Αποκέντρωσης, σύμφωνα με το οποίο οι αρμοδιότητες του Γενικού Γραμματέα της Περιφέρειας σε θέματα Υπηρεσιών του Υπ. Οικονομικών μεταφέρονται από 1.9.97 στον Υπουργό Οικονομικών.

7. Την 1065956/863/Α0006/15.7.2003 (ΦΕΚ 985/τ.Β'/16.7.2003) κοινή απόφαση των Πρωθυπουργού και Υπουργού Οικονομίας και Οικονομικών, περί καθορισμού αρμοδιοτήτων του Υπουργού Οικονομίας και Οικονομικών στους Υφυπουργούς.

8. Την 1115093/1378/Α0006/17.12.2001 (ΦΕΚ 1720 τ.Β'/21.12.2001) απόφαση του Υφυπουργού Οικονομικών, περί μεταβίβασης αρμοδιοτήτων του Υφυπουργού Οικονομικών στο Γενικό Γραμματέα, στους Γενικούς Διευθυντές κλπ. του Υπουργείου Οικονομικών, όπως αυτή τροποποιήθηκε με την 1041136/468/Α0006/18.5.2002 (ΦΕΚ 633/22.5.2002 τ.Β') απόφαση του Υφυπουργού Οικονομίας και Οικονομικών.

9. Την από 2.9.2003 έκθεση της Επιτροπής καθορισμού των ορίων αιγιαλού-παραλίας στη θέση «Κρόνιζα» Δροσιάς Δήμου Ανθηδώνας, Ν. Ευβοίας και το από Μάρτιο 2003 τοπογραφικό διάγραμμα με κλίμακα 1:500 σε δύο (2) πινακίδες που συντάχθηκε από τον μηχανικό Χαράλαμπο Αθ. Κουσκούτη, ελέγχθηκε για την ακρίβεια της αποτύπωσης στις 27.4.2003 από την Ε. Κατσάλη τοπογρ. μηχανικό και θεωρήθηκε την ίδια ημερομηνία από τον Αν. Γιαννόπουλο πολ. μηχανικό ΤΥΔΚ Ν. Ευβοίας.

10. Το 544.5/886/03/22.9.2003 έγγραφο του Γενικού Επιτελείου Ναυτικού, αποφασίζουμε:

Επικυρώνουμε την από 2.9.2003 έκθεση της κατά το άρθρο 3 του Ν. 2971/2001 Επιτροπής καθορισμού ορίων αιγιαλού-παραλίας στη θέση: «Κρόνιζα» Δροσιάς, Δήμου Ανθηδώνος, Ν. Ευβοίας, καθώς επίσης και το από Μάρτιο 2003 τοπογραφικό διάγραμμα, κλίμακα 1:500 σε δύο (2) πινακίδες, που συντάχθηκε από τον μηχ. Χαράλαμπο Αθ. Κουσκούτη, ελέγχθηκε για την ακρίβεια της αποτύπωσης στις 27.4.2003 από την Ε. Κατσάλη τοπογρ. μηχανικό της ΤΥΔΚ και θεωρήθηκε την ίδια ημερομηνία από τον Αν.

Γιαννόπουλο πολ.μηχανικό ΤΥΔΚ Ν.Ευβοίας.

Στο τοπογραφικό αυτό διάγραμμα καθορίσθηκε:

- η οριογραμμή του αιγιαλού με κόκκινη πολυγωνική γραμμή, με στοιχεία Α1, Α2.....Α27, Α28.

Η οριογραμμή της παραλίας με κίτρινη συνεχή πολυγωνική γραμμή με στοιχεία Π1', Π2'.....Π27', Π28'.

- η οριογραμμή της παραλίας απέχει από την οριογραμμή του αιγιαλού 15 μ., προκειμένου να εξυπηρετηθούν οι σκοποί της παρ.2 του άρθρου 1 και της παρ. 3 του άρθρου 2 του Ν. 2971/2001.

- Δεν υφίσταται παλαιός αιγιαλός.

- Δεν υπάρχουν κτίσματα στη ζώνη παραλίας.

Η απόφαση αυτή μαζί με την Έκθεση της Επιτροπής και το τοπογραφικό διάγραμμα, να δημοσιευθούν στην Εφημερίδα της Κυβερνήσεως.

Αθήνα, 30 Οκτωβρίου 2003

Με εντολή Υφυπουργού

Ο Γενικός Διευθυντής

Δημ. Περιουσίας και Εθν. Κληρ/των

ΣΠΥΡΟΣ Ι. ΣΤΑΘΗΣ

#### ΕΚΘΕΣΗ

#### ΕΠΙΤΡΟΠΗΣ ΚΑΘΟΡΙΣΜΟΥ ΟΡΙΩΝ ΑΙΓΙΑΛΟΥ ΠΑΡΑΛΙΑΣ

Για τον καθορισμό το πρώτον των ορίων του αιγιαλού-παραλίας στη θέση «Κρόνιζα», Δροσιάς, Δήμου Ανθηδώνας, Ν. Ευβοίας.

Στη Δροσιά σήμερα 2.9.2003, ημέρα Τρίτη, οι υπογράφοντες:

1) Αθηνά Μπούρικα, τοπ/φος μηχανικός ΠΕ/Α, Προϊσταμένη της Κτηματικής Υπηρεσίας Εύβοιας, σαν Πρόεδρος,

2) Δημήτρης Προκάκης, τοπ/φος μηχανικός ΠΕ/Δ, υπάλληλος της Κτηματικής Υπηρεσίας Εύβοιας σαν μέλος,

3) Παναγιώτης Μοίρας, πλωτάρχης Λ. Σ., αναπλ/τής Λιμενάρχη ΚΛ/Χ Χαλκίδας, σαν μέλος, (κωλυομένου του τακτικού μέλους),

4) Γεώργιος Βραχνός, πολιτικός μηχανικός ΠΕ/Α, Δ/ντής ΧΟΠ, Νομ/κής Αυτ/σης Εύβοιας, σαν μέλος,

5) (Ο Δ/ντής ΠΕ.ΧΩ. Στ. Ελλάδας, που αποτελεί το 5ο μέλος δεν προσήλθε) που αποτελούμε την Επιτροπή καθορισμού ορίων αιγιαλού - παραλίας, η σύνθεση της οποίας καθορίστηκε βάσει των διατάξεων του άρθρου 3 του Ν. 2971/2001 «περί αιγιαλού-παραλίας και άλλες διατάξεις» και με την 1237/9.5.2002 απόφαση του Προϊσταμένου της Οικονομικής Επιθεώρησης Στερεάς Ελλάδας του Υπουργείου Οικονομικών, που συγκλήθηκε με τη Φ121/1141/1.9.2003 πρόσκληση του Προέδρου της, μεταβήκαμε επί τόπου στην περιοχή που προαναφέραμε την 2.9.2003.

Αφού λάβαμε υπόψη

1. Το 1778/24.7.2003 έγγραφο της Τ.Υ.Δ.Κ. Ν. Ευβοίας, με το οποίο διαβιβάζονται θεωρημένα διαγράμματα και ζητείται ο καθορισμός των ορίων αιγιαλού-παραλίας στην πιο πάνω περιοχή, με ενδιαφερόμενους τους Μαρκ Κάρο και Μαριλίζ Τακβοριάν.

2. Τα από Μαρτίου 2003 τοπογραφικά διαγράμματα του πολιτικού μηχανικού ΤΕ Χαράλαμπου Αθ. Κουσκούτη, με κλίμακα 1:500, σε δυο (2) πινακίδες, που ελέγχθηκαν για την ακρίβεια της αποτύπωσης στις 24.7.2003 από την Ε. Κατσάλη, τοπ/φο μηχανικό της Τ.Υ.Δ.Κ. και θεωρήθηκε την ίδια ημερομηνία από τον Αν. Γιαννόπουλο, πολ.μηχ/κό, Προϊστάμενο της Τ.Υ.Δ.Κ. Ν. Ευβοίας, όπως ορίζουν οι διατάξεις του άρθρου 4 παρ.2 του Ν. 2971/01.

3. Τις διατάξεις του Ν. 2971/01 (ΦΕΚ 285τ.Α'/-19.12.2001), «περί αιγιαλού-παραλίας».

4. Την από επιτόπιο μετάβαση σχηματισθείσα αντίληψη για το πλάτος της βρεχόμενης ζώνης της ξηράς και άλλα συναφή στοιχεία δηλαδή:

α) Ότι η περιοχή παρουσιάζει ως επί το πλείστον απότομες κλίσεις που αυξάνονται προοδευτικά από δυτικά προς τα ανατολικά ενώ κατά μήκος υπάρχει φυσικό όριο βλάστησης, στο οποίο ετέθη και η οριογραμμή του αιγιαλού.

β) Το γεγονός ότι η ακτή στην οποία καταλήγουν δυο ρέματα είναι ως επί το πλείστον βραχώδης, ενώ περικλείονται μικροί κόλποι με άμμο-βότσαλο.

γ) Ότι η περιοχή έχει βόρειο προσανατολισμό, είναι εκτεθειμένη σε βόρειους κυρίως ανέμους κατά τρόπο που να αναμένεται μεγάλο ύψος κύματος.

5. Για τον καθορισμό της οριογραμμής παραλίας η Επιτροπή αφού έλαβε υπόψη τις διατάξεις των άρθρων 1 (παρ. 2), 2 (παρ. 2) και 7 (παρ. 1 και 5) και συνεκτιμώντας τα δεδομένα, ότι δηλαδή πρόκειται για περιοχή που διέπεται από τις εκτός σχεδίου πόλης πολεοδομικές διατάξεις, με τάσεις οικιστικής ανάπτυξης κυρίως στο δυτικό της τμήμα για παραθεριστική κατοικία ενώ η πρόσβαση στους αμμώδεις κόλπους είναι δυσχερής, προτείνει τη δημιουργία ζώνης παραλίας πλάτους δεκαπέντε (15) μ., που θεωρείται απαραίτητη για την εξυπηρέτηση της επικοινωνίας και άλλων κοινωφελών σκοπών (αναπλάσεις, έργα υποδομής κ.λ.π.).

Ύστερα από τα παραπάνω η Επιτροπή, αποφασίζει:

1) Καθορίζει επί των παραπάνω τοπογραφικών διαγραμμάτων:

α. Την οριογραμμή του αιγιαλού με κόκκινη συνεχή πολυγωνική γραμμή Α1, Α2...Α27, Α28, της οποίας οι κορυφές εξασφαλίζονται με συντεταγμένες από το κρατικό τριγωνομετρικό δίκτυο.

β. Την οριογραμμή της παραλίας με κίτρινη συνεχή πολυγωνική γραμμή Π1', Π21, ...Π27', Π28', της οποίας οι κορυφές εξασφαλίζονται με συντεταγμένες από το κρατικό τριγωνομετρικό δίκτυο. Η οριογραμμή παραλίας καθορίζεται κατά τρόπο που να απέχει παντού σταθερή απόσταση δεκαπέντε (15) μέτρων από την οριογραμμή του αιγιαλού, για να εξυπηρετηθούν οι σκοποί της παρ. 2 του άρθρου 1 και της παρ. 3 του άρθρου 2 του Ν. 2971/01.

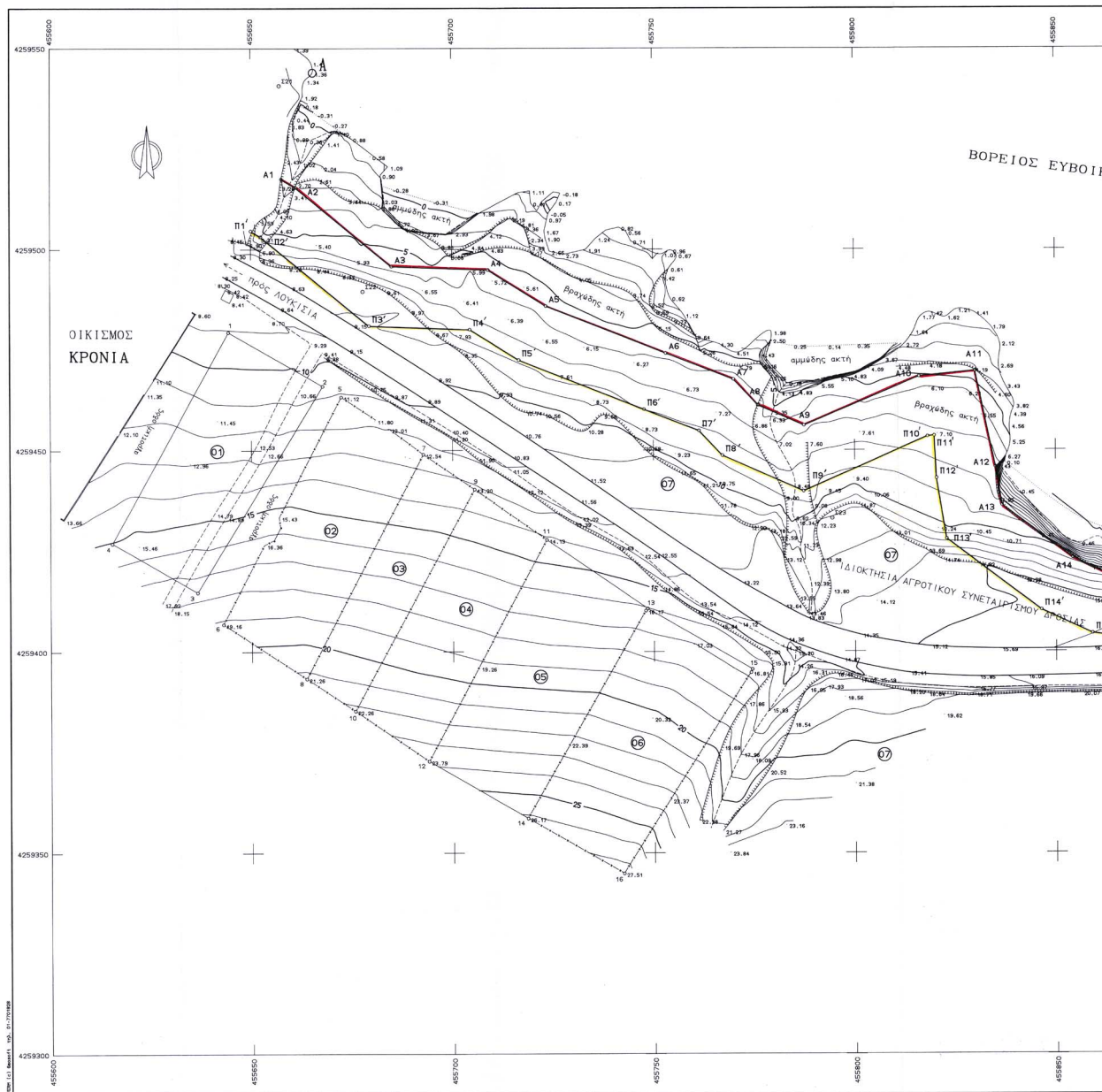
2) Αποφαινεται ότι δεν υπάρχει παλαιός αιγιαλός.

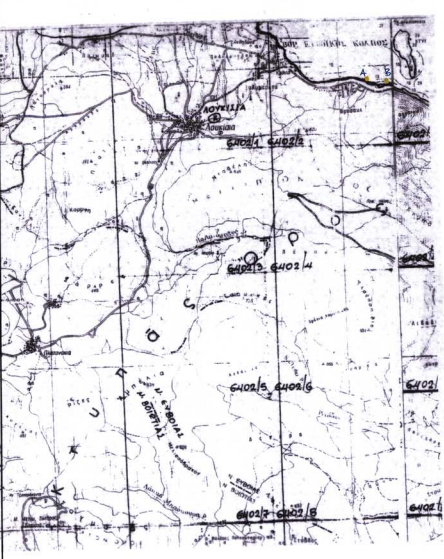
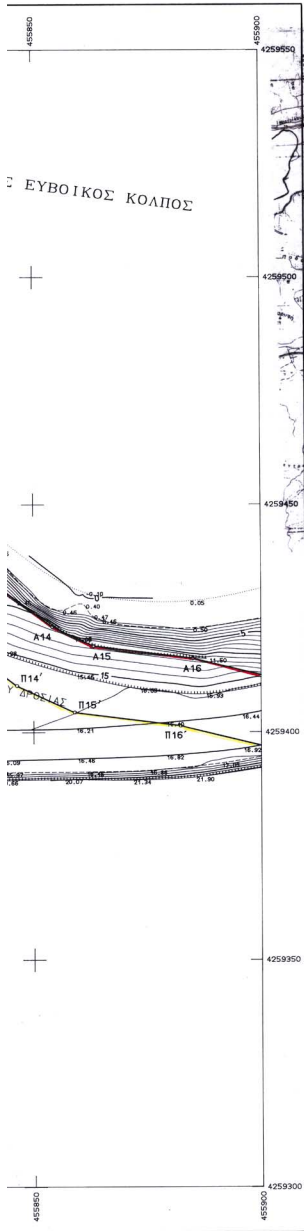
3) Δεν υπάρχουν κτίσματα στη ζώνη παραλίας.

Αθήνα, 30 Οκτωβρίου 2003

Η Επιτροπή

ΑΘΗΝΑ ΜΠΟΥΡΙΚΑ, ΔΗΜΗΤΡΗΣ ΠΡΟΚΑΚΗΣ,  
ΠΑΝΑΓΙΩΤΗΣ Γ. ΜΟΙΡΑΣ, ΓΕΩΡΓΙΟΣ ΒΡΑΧΝΟΣ





- ΥΠΟΜΟΡΙΑ ΣΥΜΒΟΛΩΝ
- Συρματοπλέγμα
  - == Μανδρότοπος
  - φ Δένδρο
  - Reper
  - ζ Στόλος ΔΕΗ
  - τ Στόλος ΟΤΕ
  - ~~~~~ Φυσικό πηγάδι

ΤΡΙΓΩΝΟΜΕΤΡΙΚΗ ΕΞΑΡΤΗΣΗ:  
Από το κρατικό τριγωνομετρικό δίκτυο.

DATEM : ΔΙΟΝΥΣΙΟΥ  
ΕΛΛΕΙΨΕΙΔΕΣ: GRS 80  
ΠΡΟΒΟΛΗ : U.T.M.  
ΣΥΝΤ. ΚΑΙΜΑΚΟΣ : 0.9996  
ΚΕΝΤΡΟ ΦΥΛΑΓΟΥ ΧΑΡΤΟΥ : 1:50.000 = ΧΑΛΚΙΣ  
φ<sub>0</sub> = 0, λ<sub>0</sub> = 24

ΥΨΟΜΕΤΡΙΚΗ ΑΚΕΤΗΣΙΑ:  
ΥΨΟΜΕΤΡΟ ΤΡΙΓΩΝΟΜΕΤΡΙΚΟΥ ΣΗΜΕΙΟΥ 379 81 ΣΙΡΟΣ :  
N<sub>0</sub> = +24.63 μ ( ΒΑΡΟΣ : 1.10 )

- ΚΤΗΜΑΤΟΛΟΓΙΟ
1. ΒΑΣΙΛΕΙΟΣ ΑΡΜΟΝΗΣ
  2. ΠΑΝΑΓΙΩΤΗΣ ΒΕΝΙΖΕΛΟΣ  
ΓΕΩΡΓΙΟΣ και ΙΣΤΗΡΙΑ ΓΙΑΝΝΟΠΟΥΛΟΥ
  3. ΑΡΓΥΡΙΟΣ ΑΡΑΤΗΣ
  4. ΜΑΡΚ ΚΑΡΛΟ και ΜΑΡΙΑΙΖ ΤΑΚΒΟΡΙΑΝ
  5. >> >> >> >>
  6. ΑΝΔΡΕΑΣ ΔΗΜ. ΜΗΝΙΩΤΗΣ  
ΑΝΤΩΝ ΟΥΣ, ΑΝΔΡΕΑ ΜΗΝΙΩΤΗ
  7. ΑΓΡΟΤΙΚΟΣ ΣΥΝΤΑΓΙΣΜΟΣ ΔΡΟΣΙΑΣ

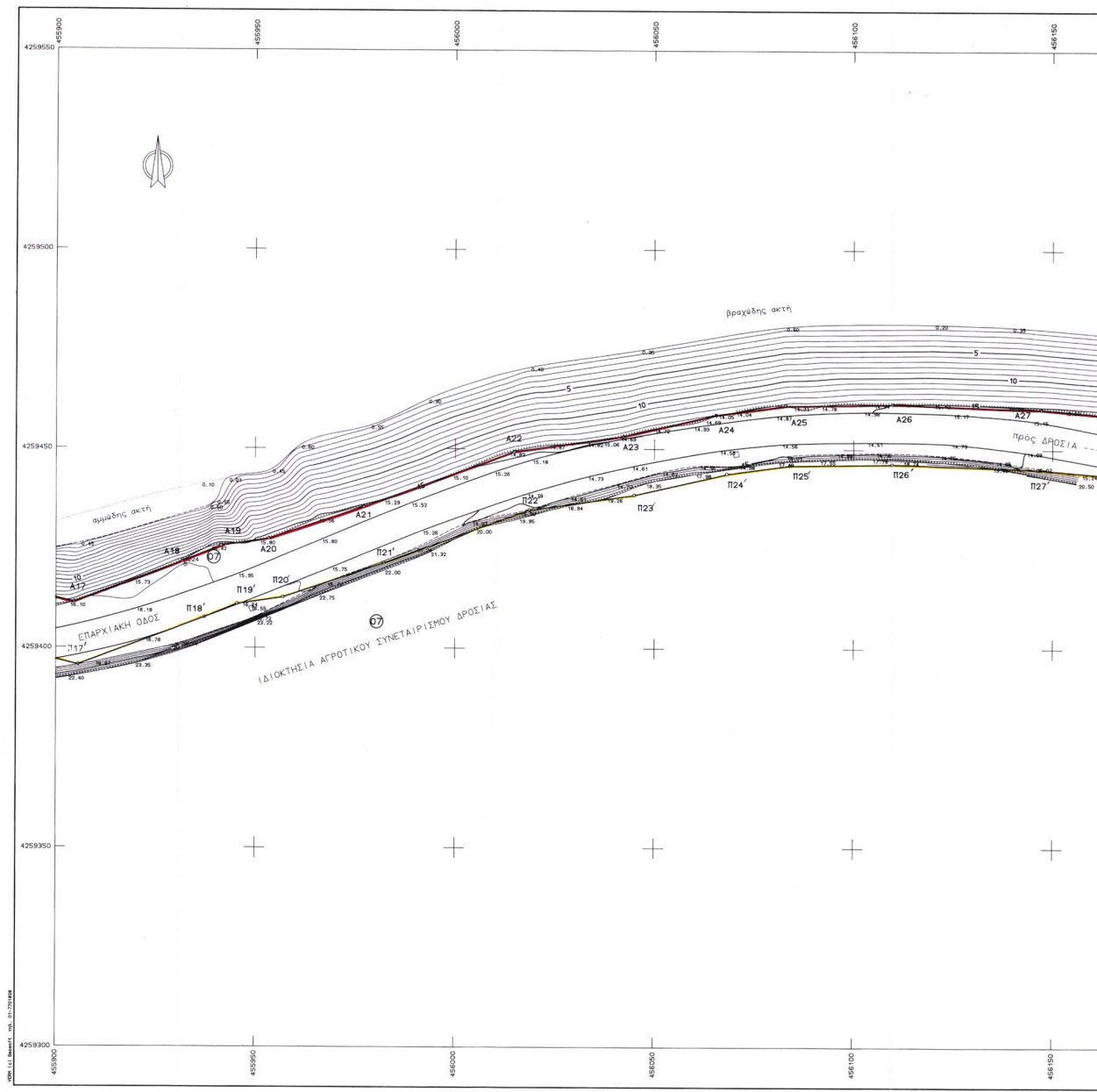
**ΕΘΝΙΚΟ ΤΥΠΟΓΡΑΦΕΙΟ**  
Για τεχνικούς λόγους στο σχεδιάγραμμα  
δεν αναφέρεται κατά ποσοστό 20 %

ΣΥΝΤΕΤΑΓΜΕΝΕΣ ΚΟΡΥΦΩΝ ΓΡΑΜΜΗΣ ΑΙΓΙΛΑΟΥ		ΣΥΝΤΕΤΑΓΜΕΝΕΣ ΚΟΡΥΦΩΝ ΓΡΑΜΜΗΣ ΠΑΡΑΛΙΑΣ			
A1	455657.861	4259517.535	Π1'	455850.033	4259504.819
A2	455661.125	4259515.489	Π2'	455852.483	4259503.172
A3	455665.031	4259495.753	Π3'	455879.401	4259480.950
A4	455709.015	4259494.871	Π4'	455704.485	4259480.028
A5	455723.435	4259485.867	Π5'	455716.649	4259472.420
A6	455753.193	4259474.101	Π6'	455747.720	4259460.135
A7	455769.972	4259487.085	Π7'	455761.381	4259454.838
A8	455775.990	4259481.164	Π8'	455767.145	4259448.685
A9	455787.434	4259456.136	Π9'	455787.302	4259439.811
A10	455816.199	4259468.220	Π10'	455818.243	4259453.349
A11	455830.130	4259469.609	Π11'	455819.931	4259453.617
A12	455835.188	4259445.739	Π12'	455820.441	4259442.973
A13	455836.737	4259436.265	Π13'	455822.905	4259427.901
A14	455854.156	4259423.157	Π14'	455846.402	4259410.219
A15	455863.226	4259418.946	Π15'	455859.025	4259404.356
A16	455885.051	4259416.177	Π16'	455882.319	4259401.404
A17	455904.551	4259411.414	Π17'	455905.491	4259395.744
A18	455931.899	4259421.612	Π18'	455937.159	4259407.839
A19	455941.474	4259425.581	Π19'	455945.454	4259410.029
A20	455953.393	4259427.352	Π20'	455959.937	4259412.714
A21	455977.207	4259435.442	Π21'	455982.205	4259421.298
A22	456014.991	4259449.312	Π22'	456018.881	4259434.088
A23	456042.262	4259453.224	Π23'	456045.018	4259438.466
A24	456065.502	4259458.586	Π24'	456068.221	4259443.819
A25	456082.837	4259480.984	Π25'	456083.988	4259446.001
A26	456109.833	4259441.418	Π26'	456109.701	4259446.412
A27	456147.212	4259460.161	Π27'	456146.303	4259445.183
A28	456183.416	4259456.738	Π28'	456162.104	4259443.795

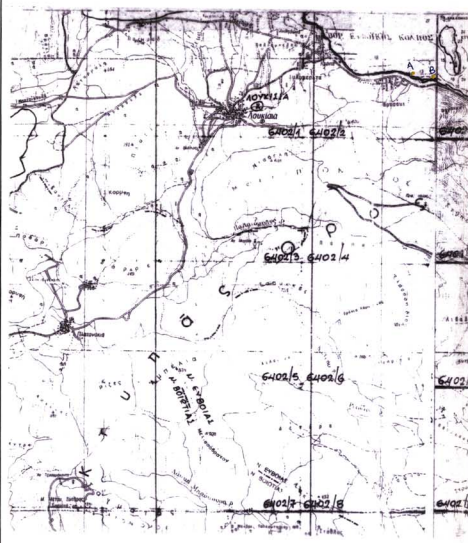
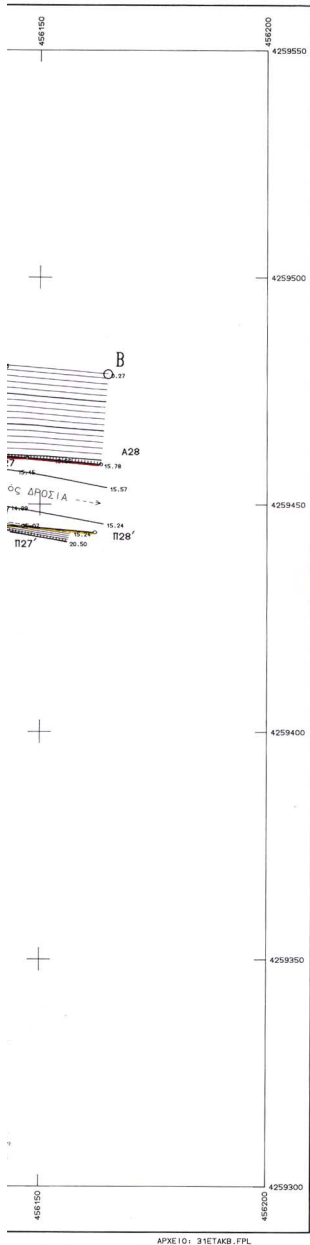
**ΤΟΠΟΓΡΑΦΙΚΟ ΔΙΑΓΡΑΜΜΑ**  
ΚΑΒΟΡΙΣΜΟΥ ΟΡΙΩΝ ΑΙΓΙΛΑΟΥ - ΠΑΡΑΛΙΑΣ

ΠΕΡΙΟΧΗ ΚΡΟΝΙΖΙΑ \_\_\_\_\_ ΕΝΔΙΑΦΕΡΟΜΕΝΟΣ \_\_\_\_\_  
ΔΗΜΟΥ ΑΝΗΛΑΘΩΣ \_\_\_\_\_ ΜΑΡΚ ΚΑΡΛΟ και ΜΑΡΙΑΙΖ \_\_\_\_\_  
ΝΟΜΟΥ ΕΥΒΟΙΑΣ \_\_\_\_\_ ΤΑΚΒΟΡΙΑΝ \_\_\_\_\_

ΜΕΛΕΤΗΤΗΣ ΧΑΡΑΛΑΜΠΟΣ ΚΟΥΣΚΟΥΤΗΣ	ΥΠΟΜΟΡΙΑ ΕΠΙΤΡΟΠΗΣ ΚΑΒΟΡΙΣΜΟΥ ΟΡΙΩΝ ΑΙΓΙΛΑΟΥ - ΠΑΡΑΛΙΑΣ κίτρινη γραμμή - οριογραμμή Αιγιάλου κίτρινη γραμμή - οριογραμμή Παραλίας	ΥΠΟΜΟΡΙΑ ΕΠΙΤΡΟΠΗΣ ΚΑΒΟΡΙΣΜΟΥ ΟΡΙΩΝ ΑΙΓΙΛΑΟΥ - ΠΑΡΑΛΙΑΣ T.V.
1. Το παρόν τοπογραφικό διάγραμμα συνοδεύει την από ...02/08/08. Εκδήλωση της επιτροπής καθορισμού ορίων Αιγιάλου και Παραλίας.	2. Α1, Α2, ..., Α28 : οριογραμμή Αιγιάλου Π1', Π2', ..., Π28' : οριογραμμή Παραλίας	3. Για τον καθορισμό των οριογραμμών δεν ελήφθησαν υπόψη κτίσματα.
4. Οι κορυφές των οριογραμμών εξομαλύνονται με συνεπαγόμενες του κρατικού τριγωνομετρικού δικτύου.	5. Καθορίζεται ζώνη παραλίας πλάτους 15μ, για να εξυπηρετηθούν οι σκοποί της παρ. 2 του άρθρου 1 και της παρ. 3 του άρθρου 2 του Ν. 2971/01	6. Η Επιτροπή δεν διαπίστωσε ότι υπάρχουν παλαιές αιγιαλούς.
Η ΕΠΙΤΡΟΠΗ 1. ΔΟΝΝΑ ΜΠΟΥΡΙΚΑ ΠΡΟΪΚΤΗΣ ΜΗΧΑΝΙΚΗΣ 2. ΔΗΜΗΤΡΗΣ ΠΡΟΚΛΗΣ ΔΙΟΝΥΣΙΟΥ 3. ΑΝΔΡΕΑΣ ΜΠΟΥΡΗΣ ΔΙΟΝΥΣΙΟΥ 4. ΒΑΣΙΛΕΥΣ Α.Σ. ΠΡΟΪΚΤΗΣ ΜΗΧΑΝΙΚΗΣ Πατρ. 178/Α	ΧΑΡΑΛΑΜΠΟΣ ΚΟΥΣΚΟΥΤΗΣ ΔΙ. ΠΡΑΚΤΙΚΟ ΜΗΧΑΝΙΚΗΣ Τ.Ε.Ε. ΕΡΓΟΔΟΤΗΣ ΔΙΟΝΥΣΙΟΥ ΕΡΓΟΔΟΤΗΣ ΔΕΥ. ΔΙΕΥΣΗ ΔΕΥ. ΔΙΕΥΣΗ Τ-ΧΑΛΚΙΔΑ - 11578	ΥΠΟΜΟΡΙΑ T.V.
1. ΔΙΟΝΥΣΙΟΥ ΕΡΜΑΙΩΝ (ΑΡΑΤ. ΤΡΙΓ. ΔΙΚΤΥΟ ΓΕΣΑ)	2. ΠΑΝΑΓΙΩΤΗΣ ΒΕΝΙΖΕΛΟΣ (ΑΡΑΤ. ΤΡΙΓ. ΔΙΚ. 379 81 ΣΙΡΟΣ)	3. ΑΡΓΥΡΙΟΣ ΑΡΑΤΗΣ (ΑΡΑΤ. ΚΤΗΜΑΤ. ΑΠΟΤΥΠΩΣΗ)
4. ΜΑΡΚ ΚΑΡΛΟ (ΑΡΑΤ. ΚΤΗΜΑΤ. ΑΠΟΤΥΠΩΣΗ)	5. ΜΑΡΙΑΙΖ ΤΑΚΒΟΡΙΑΝ (ΑΡΑΤ. ΚΤΗΜΑΤ. ΑΠΟΤΥΠΩΣΗ)	
ΚΑΙΜΑΚΟΣ 1:500	ΑΡ. ΣΧΕΔΙΟΥ 1	







- ΥΠΟΜΝΗΜΑ ΣΥΜΒΟΛΩΝ
- Συμμετόλιγμα
  - Μαστότοπος
  - Δένδρο
  - Reper
  - z Στόλος ΔΕΗ
  - τ Στόλος ΟΤΕ
  - ||||| Φυσικό πηγάδι

ΤΡΙΓΩΝΟΜΕΤΡΙΚΗ ΕΞΑΡΤΗΣΗ:  
Από το κρατικό τριγωνομετρικό δίκτυο.

DATUM : ΔΙΟΝΥΣΟΥ

ΕΛΕΙΨΗΘΕΙΔΕΣ: GRS 80

ΠΡΟΒΟΛΗ : U.T.M.

ΣΥΝΤ. ΚΑΙΜΑΚΟΣ : 0.9996

ΚΕΝΤΡΟ ΦΥΛΟΥ ΧΑΡΤΟΥ : 1:50.000 = ΧΑΛΚΙΣ

φ<sub>0</sub> = 0, λ<sub>0</sub> = 24

ΥΨΟΜΕΤΡΙΚΗ ΑΚΡΕΪΑ:  
ΥΨΟΜΕΤΡΟ ΤΡΙΓΩΝΟΜΕΤΡΙΚΟΥ ΣΗΜΕΙΟΥ 379 81 ΣΩΡΟΣ :  
h<sub>0</sub> = +24.63 μ ( ΒΑΘΡΟ : 1.10 )

- ΚΤΗΜΑΤΟΛΟΓΙΟ
1. ΒΑΣΙΛΕΙΟΣ ΑΡΧΟΝΗΣ
  2. ΠΑΝΑΓΙΩΤΗΣ ΒΕΝΙΖΕΛΟΣ ΓΕΩΡΓΙΟΣ και ΣΥΣΤΗΡΙΑ ΓΙΑΝΝΟΠΟΥΛΟΥ
  3. ΑΡΓΥΡΙΟΣ ΑΡΑΤΗΣ
  4. ΜΑΡΚ ΚΑΡΔΑ και ΜΑΡΙΑΖ ΤΑΚΒΟΡΙΑΝ
  5. >> >> >> >>
  6. ΑΝΔΡΕΑΣ ΔΗΜ. ΜΗΝΙΩΤΗΣ ΛΑΥΣΟΣ και ΑΝΔΡΕΑ ΜΗΝΙΩΤΗ
  7. ΑΓΡΟΤΙΚΟΣ ΣΥΝΕΤΑΙΡΙΣΜΟΣ ΑΡΟΣΙΑΣ

**ΕΘΝΙΚΟ ΤΥΠΟΓΡΑΦΕΙΟ**  
Για τεχνικούς λόγους στο σχεδιάγραμμα έγινε αμείωση κατά ποσοστό 30 %

ΣΥΝΕΤΑΓΜΕΝΕΣ ΚΟΡΥΦΩΝ ΓΡΑΜΜΗΣ ΑΙΓΙΑΛΟΥ	ΣΥΝΕΤΑΓΜΕΝΕΣ ΚΟΡΥΦΩΝ ΓΡΑΜΜΗΣ ΠΑΡΑΛΙΑΣ
A1 455657.661 4259517.535	Π1' 455650.033 4259504.619
A2 455661.125 4259515.489	Π2' 455652.483 4259503.172
A3 455665.031 4259495.753	Π3' 455679.401 4259480.950
A4 455709.015 4259494.871	Π4' 455704.485 4259480.028
A5 455723.435 4259485.887	Π5' 455716.649 4259472.420
A6 455753.193 4259474.101	Π6' 455747.720 4259480.135
A7 455769.972 4259467.585	Π7' 455761.361 4259454.838
A8 455775.990 4259461.164	Π8' 455767.145 4259448.065
A9 455787.434 4259456.136	Π9' 455787.302 4259439.811
A10 455816.199 4259468.220	Π10' 455818.243 4259453.349
A11 455830.130 4259469.609	Π11' 455819.931 4259453.517
A12 455835.188 4259445.739	Π12' 455820.441 4259442.973
A13 455836.737 4259436.265	Π13' 455822.905 4259427.901
A14 455854.156 4259423.157	Π14' 455846.402 4259410.219
A15 455863.226 4259418.946	Π15' 455859.025 4259404.358
A16 455885.051 4259416.177	Π16' 455882.319 4259401.404
A17 455904.551 4259411.414	Π17' 455905.491 4259395.744
A18 455931.699 4259421.612	Π18' 455937.159 4259407.639
A19 455941.474 4259425.581	Π19' 455945.454 4259411.007
A20 455953.393 4259427.352	Π20' 455956.937 4259412.714
A21 455977.207 4259435.442	Π21' 455982.205 4259421.298
A22 456014.991 4259449.312	Π22' 456018.881 4259434.688
A23 456042.262 4259453.224	Π23' 456045.018 4259438.466
A24 456065.502 4259458.586	Π24' 456068.221 4259443.819
A25 456082.837 4259460.984	Π25' 456083.988 4259446.001
A26 456109.833 4259461.416	Π26' 456109.701 4259446.412
A27 456147.212 4259460.161	Π27' 456146.303 4259445.183
A28 456183.418 4259458.738	Π28' 456182.104 4259443.795

ΤΟΠΟΓΡΑΦΙΚΟ ΔΙΑΓΡΑΜΜΑ  
ΚΑΒΟΡΙΣΜΟΥ ΟΡΙΩΝ ΑΙΓΙΑΛΟΥ - ΠΑΡΑΛΙΑΣ

ΠΕΡΙΟΧΗ ΚΡΟΝΙΖΑ

ΔΗΜΟΥ ΑΝΗΛΙΩΝΟΣ

ΝΟΜΟΥ ΕΥΒΟΙΑΣ

ΕΝΔΙΑΦΕΡΟΜΕΝΟΣ

ΜΑΡΚ ΚΑΡΔΑ και ΜΑΡΙΑΖ

ΤΑΚΒΟΡΙΑΝ

ΜΕΤΕΤΗΣΗ	ΧΑΡΑΛΑΜΠΟΣ ΚΟΥΣΚΟΥΤΗΣ	ΥΠΟΓΡΑΦΗ
ΥΠΟΜΝΗΜΑ ΕΠΙ ΤΡΟΠΩΝ ΚΑΒΟΡΙΣΜΟΥ ΟΡΙΩΝ ΑΙΓΙΑΛΟΥ - ΠΑΡΑΛΙΑΣ	ΕΛΕΓΧΟΣ	Τ.Υ.
1. Το παρόν τοπογραφικό διάγραμμα συνοδεύει την από ... 02/10/2009 Έκθεση της επιτροπής καθορισμού ορίων Αιγιαλού και Παράλιας.	2. Α1, Α2, ... Α28 : οριχογραμμή αιγιαλού	Π1', Π2', ... Π28 : οριχογραμμή παράλιας
3. Για τον καθορισμό των οριχογραμμών δεν ελήφθησαν υπόψη κτίσματα.	4. Οι κορυφές των οριχογραμμών εξασφαλίζονται με συντεταγμένες του κρατικού τριγωνομετρικού δικτύου.	5. Καθορίζεται ζώνη παράλιας πλάτους 15μ, για να εξυπηρετηθούν οι σκοποί της παρ. 2 του άρθρου 1 και της παρ. 3 του άρθρου του Ν. 2971/01
6. Η Επιτροπή δεν διαπίστωσε ότι υπήρχαν παλαιές αιγιαλάδες.	ΕΠΙΤΡΟΠΗ	1. ΠΡΟΪΚΑΤΗΡΙΑΣ
2. ΑΝΔΡΕΑΣ ΔΗΜ. ΜΗΝΙΩΤΗΣ	3. ΑΝΔΡΕΑΣ ΔΗΜ. ΜΗΝΙΩΤΗΣ	4. ΠΑΠΑΡΗΣ Α.Ι.
5. ΑΓΡΟΤΙΚΟΣ ΣΥΝΕΤΑΙΡΙΣΜΟΣ ΑΡΟΣΙΑΣ	6. ΑΓΡΟΤΙΚΟΣ ΣΥΝΕΤΑΙΡΙΣΜΟΣ ΑΡΟΣΙΑΣ	7. ΑΓΡΟΤΙΚΟΣ ΣΥΝΕΤΑΙΡΙΣΜΟΣ ΑΡΟΣΙΑΣ

ΚΑΤΑΜΕΤΡΗΣΗ ΕΞΑΡΤΗΣΗΣ ΚΡΑΤ. ΤΡΙΓ. ΔΙΚΤΥΟ (ΕΓΣΑ)

ΜΕΤΡΗΣΗ ΑΚΡΕΪΑΣ ΤΡΙΓΩΝ. ΣΗΜ. 379 81 ΣΩΡΟΣ

ΜΕΘΟΔΟΣ ΑΠΟΤΥΠΩΣΗΣ ΤΑΧΥΝ. ΚΤΗΜΑΤ. ΑΠΟΤΥΠΩΣΗ ΚΡΟΝΟΛΟΓΙΑ ΑΝΟΤΥΠΩΣΗΣ 1 ΜΑΡΤΙΟΣ 2009

ΚΑΙΜΑΚΑ

ΑΡ. ΣΧΕΔΙΟΥ

2

1:500

ΣΧΕΔΙΑΣΤΗΝ 1.00

Αριθ. 39282

(2)

Χαρακτηρισμός ως διατηρητέου του κτιρίου που βρίσκεται εντός του εγκεκριμένου ρυμοτομικού σχεδίου Αγρινίου (Ν. Αιτ/νίας) και καθορισμός ειδικών όρων και περιορισμών δόμησης.

**Η ΥΠΟΥΡΓΟΣ ΠΕΡΙΒΑΛΛΟΝΤΟΣ,  
ΧΩΡΟΤΑΞΙΑΣ ΚΑΙ ΔΗΜΟΣΙΩΝ ΕΡΓΩΝ**

Έχοντας υπόψη:

1. Τις διατάξεις της παρ. 2 του άρθρου 110 του Κώδικα Βασικής Πολεοδομικής Νομοθεσίας (άρθρο μόνο του κωδικοποιημένου Π.Δ/τος της 14/ 24.7.1999-Δ' 580), όπως αντικαταστάθηκε με την παρ. 2 του άρθρου 3 του Ν. 2831/2000 «Τροποποίηση των διατάξεων του Ν. 1577/1985 «Γενικός Οικοδομικός Κανονισμός» και άλλες πολεοδομικές διατάξεις» (Α' 140).

2. Τις διατάξεις του άρθρου 29Α του Ν.1558/1985 «Κυβέρνηση και Κυβερνητικά Όργανα» (Α' 137), που προστέθηκε με το άρθρο 27 του Ν.2081/92 (Α' 154) και τροποποιήθηκε με την παρ. 2 του άρθρου 1 του Ν. 2469/1997 (Α' 38).

3. Την Υ6/31.10.2001 απόφαση του Πρωθυπουργού και της Υπουργού Περιβάλλοντος Χωροταξίας και Δημοσίων Έργων «Ανάθεση αρμοδιοτήτων Υπουργού Περιβάλλοντος, Χωροταξίας και Δημοσίων Έργων στους Υφυπουργούς Περιβάλλοντος, Χωροταξίας και Δημοσίων Έργων» (Β' 1484).

4. Τις διατάξεις της παρ. Β του άρθρου 1 του Π.Δ/τος 28/28.1.1993 «Καθορισμός αρμοδιοτήτων που διατηρούνται από τον Υπουργό και τις περιφερειακές υπηρεσίες διανομαρχιακού επιπέδου του Υπουργείου Περιβάλλοντος, Χωροταξίας και Δημοσίων Έργων» (Α' 9).

5. Την από 14.11.2002 αιτιολογική έκθεση της Διεύθυνσης Πολεοδομικού Σχεδιασμού - Τμήμα Παραδοσιακών Οικισμών.

6. Την από 6.2.2003 σύμφωνη γνώμη του ενδιαφερόμενου Σταλίκου Παύλου.

7. Το γεγονός ότι από τις κανονιστικές διατάξεις αυτής της απόφασης δεν προκαλείται δαπάνη σε βάρος του κρατικού προϋπολογισμού και του προϋπολογισμού του οικείου Ο.Τ.Α., αποφασίζουμε:

1. Χαρακτηρίζεται ως διατηρητέο το κτίριο που βρίσκεται εντός του ρυμοτομικού σχεδίου του Δήμου Αγρινίου (Ν. Αιτωλ/νίας) επί της οδού Σκαλτσοδήμου 12 φερόμενο ως ιδιοκτησία Παύλου Σταλίκου, όπως φαίνεται με μαύρη διαγράμμιση στο σχετικό πρωτότυπο διάγραμμα σε κλίμακα 1:1000, που θεωρήθηκε από τον Προϊστάμενο της

Δ/σης Τοπογραφικών Εφαρμογών με την 39282/2003 πράξη του και που αντίτυπο του σε φωτοσμίκρυνση δημοσιεύεται με την παρούσα απόφαση.

2. Ως διατηρητέο χαρακτηρίζεται το αρχικό εκάστοτε κτίριο καθώς και οι εναρμονιζόμενες με το αρχικό κτίριο μεταγενέστερες προσθήκες, όχι όμως και τα πάσης φύσεως καθ' ύψος ή καθ' επέκταση υπάρχοντα προσκτίσματα, που αλλοιώνουν το αρχικό κτίριο. Ο καθορισμός των προσκτισμάτων που αλλοιώνουν το αρχικό κτίριο πραγματοποιείται από την Επιτροπή Πολεοδομικού και Αρχιτεκτονικού Ελέγχου (ΕΠΑΕ).

3. Στο χαρακτηριζόμενο ως διατηρητέο κτίριο απαγορεύεται κάθε αφαίρεση, αλλοίωση ή καταστροφή τόσο των επί μέρους αρχιτεκτονικών ή καλλιτεχνικών και διακοσμητικών στοιχείων του, όσο και του κτιρίου συνολικά, πλην των προσκτισμάτων ή των στοιχείων του κτιρίου για τα οποία η ΕΠΑΕ έχει γνωμοδοτήσει για την αφαίρεση τους.

4. Επιτρέπεται η επισκευή, ο εκσυγχρονισμός των εγκαταστάσεων, η ενίσχυση στο φέροντα οργανισμό καθώς και επεμβάσεις για λόγους λειτουργικούς του προτεινόμενου να χαρακτηρισθεί ως διατηρητέο κτίριο, εφόσον δεν αλλοιώνεται ο αρχιτεκτονικός χαρακτήρας του και δεν θίγονται τα διατηρητέα στοιχεία του.

5. Δεν επιτρέπεται η τοποθέτηση φωτεινών ή μη επιγραφών και διαφημίσεων στο διατηρητέο κτίριο.

Επιτρέπεται η τοποθέτηση επιγραφών μικρών διαστάσεων που πληροφορούν για τη χρήση των χώρων του κτιρίου.

6. Αιτήσεις για προσθήκη στο διατηρητέο κτίριο αποστέλλονται από την Πολεοδομική Υπηρεσία στην αρμόδια Υπηρεσία του Υπουργείου Περιβάλλοντος, Χωροταξίας και Δημοσίων Έργων με γνωμοδότηση της ΕΠΑΕ για ειδικές ρυθμίσεις σύμφωνα με τις διατάξεις του άρθρου 3 παρ.2 του Ν. 2831/2000 (Α' 140) εφόσον δεν παραβλάπεται το διατηρητέο κτίριο και ο χώρος που το περιβάλλει.

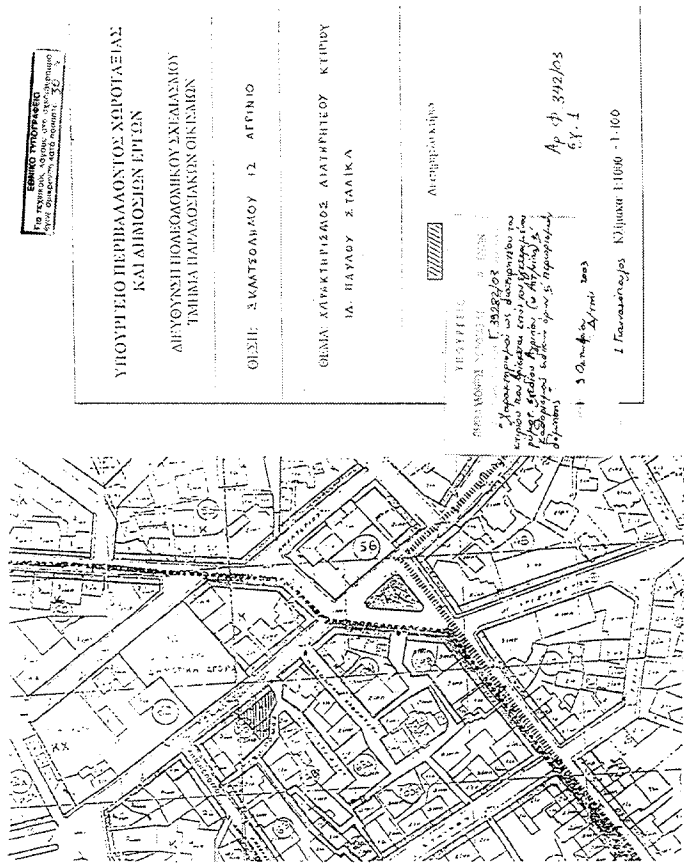
7. Για οποιαδήποτε επέμβαση στο εξωτερικό και εσωτερικό του διατηρητέου κτιρίου όπως και για την τοποθέτηση επιγραφών απαιτείται έγκριση της ΕΠΑΕ.

8. Η ισχύς της παρούσας απόφασης αρχίζει από τη δημοσίευσή της στην Εφημερίδα της Κυβερνήσεως.

Η απόφαση αυτή να δημοσιευθεί στην Εφημερίδα της Κυβερνήσεως.

Αθήνα, 9 Οκτωβρίου 2003

Η ΥΠΟΥΡΓΟΣ  
**ΡΟΔΟΥΛΑ ΖΗΣΗ**



ΕΘΝΙΚΟ ΤΥΠΟΓΡΑΦΕΙΟ  
 Για την προμήθειαν των ετησίως εκδομένων εφημερίδων της Κυβερνήσεως, απευθύνονται οι ενδιαφερόμενοι στο Τμήμα Εκδόσεων της Γραμματείας του Υπουργείου Εσωτερικών, Αθήναις, Τηλ. 222.

ΥΠΟΥΡΓΕΙΟ ΠΕΡΙΒΑΛΛΟΝΤΟΣ, ΧΩΡΟΤΑΞΙΑΣ  
 ΚΑΙ ΔΗΜΟΣΙΩΝ ΕΡΓΩΝ

ΔΙΕΥΘΥΝΣΗ ΠΟΛΕΟΔΟΜΙΚΟΥ ΣΧΕΔΙΑΣΜΟΥ  
 ΤΜΗΜΑ ΠΑΡΑΔΟΣΙΑΚΩΝ ΟΙΚΙΣΜΩΝ

ΘΕΣΗ: ΣΚΑΤΣΟΛΙΟΥ 12 ΑΓΓΙΟ

ΘΕΜΑ: ΑΝΑΚΑΤΑΣΤΑΣΙΣ ΔΙΑΤΗΡΤΕΩΣ ΚΤΙΡΙΟΥ  
 ΙΑ. ΠΑΥΛΟΥ Χ. ΤΑΛΙΚΑ

ΑΝΤΙΦΩΤΟΚΑΚΗ

ΥΠΟΥΡΓΕΙΟ  
 ΓΡΑΜΜΑΤΕΙΑΣ ΥΠΟΥΡΓΟΥ  
 Αθήναις, 17/12/2013  
 Αρ. Φ. 392/13  
 63-1  
 1 Γραμματείας Εξυπηλ. 1:100 - 1:100

